

II. ETAPA - BUDOVANIE VETVY "A" AGÁTOVEJ ULICE
- BUDOVANIE DRUHÉHO POLOVIČNÉHO PROFILU VETVY "B" AGÁTOVEJ ULICE



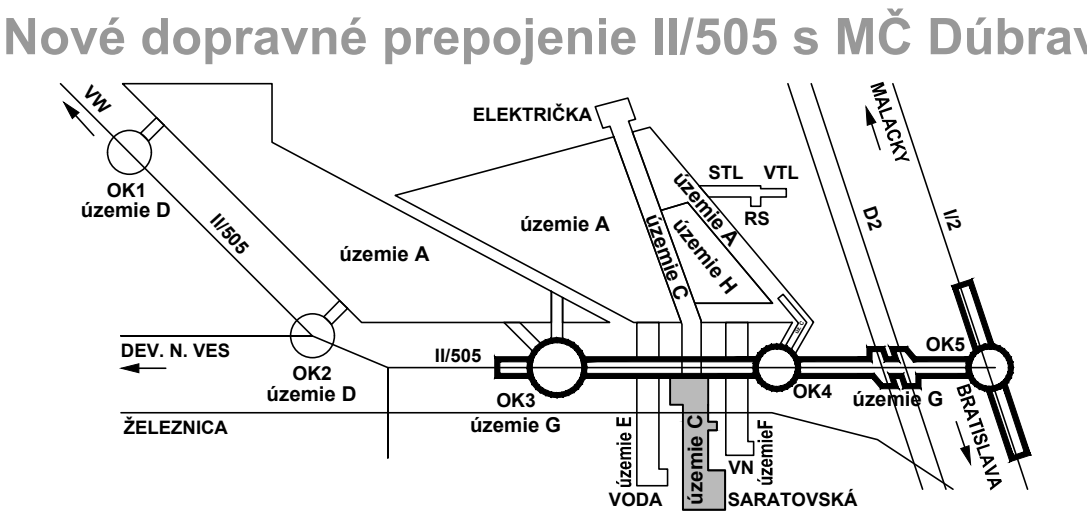
ZMENY DOKUMENTÁCIE				
Zmena				
	Index:	Dátum:	Meno - Podpis:	Text zmeny:

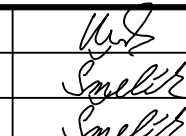



RIEŠENÁ ZÓNA

PRACOVNÉ
OZNAČENIE

C



Manažér projektu:	Ing. Ján Kuhnir		
Hlavný inžinier projektu:	Ing. Marek Šmelik		
Zodpovedný projektant objektu:	Ing. Marek Šmelik		
Návrhod - vypracoval:	Ing. Marek Šmelik		
Kontroloval:	Ing. Vladimír Rozkoška		
Miesto stavby:	Bratislava	Oblasť:	Bratislava IV
Investor - stavebník:			
Stavba:	<p style="text-align: center; color: green; font-weight: bold;">NOVÉ DOPRAVNÉ PREPOJENIE II/505 S MČ DÚBRAVKA</p>		
Objekt (súbor):	<p style="text-align: center;">C102 Úprava Agátovej ulice</p>		
Názov prílohy:	Dočasné dopravné značenie, II. etapa		
Digitálny názov prílohy:	1514 DSP C102_08.D02.dwg		
Trnavská cesta 27, 831 04 BRATISLAVA		Generálny zástupca: Ing. Štefanovič Podmanický	
		Zakazovateľ číslo:	1514
		Dátum:	11/2011
		Stupeň - úroveň:	DSP
		Počet A4:	9X4A (9)
		Mierka:	1:250
		Časť:	Suprava:
		Príloha:	8.4